








**Comune di Sasso Marconi**

**Legenda**

-  Aree di esproprio
-  Aree in concessione/convenzione
-  Aree oggetto di servitù di passaggio perenne e gratuita a favore di Città Metropolitana di Bologna
-  Aree di occupazione su proprietà pubblica
-  Aree di occupazione su proprietà privata
-  Linea di frazionamento
-  Numero ditta



Foglio 48

Scala 1:2.000










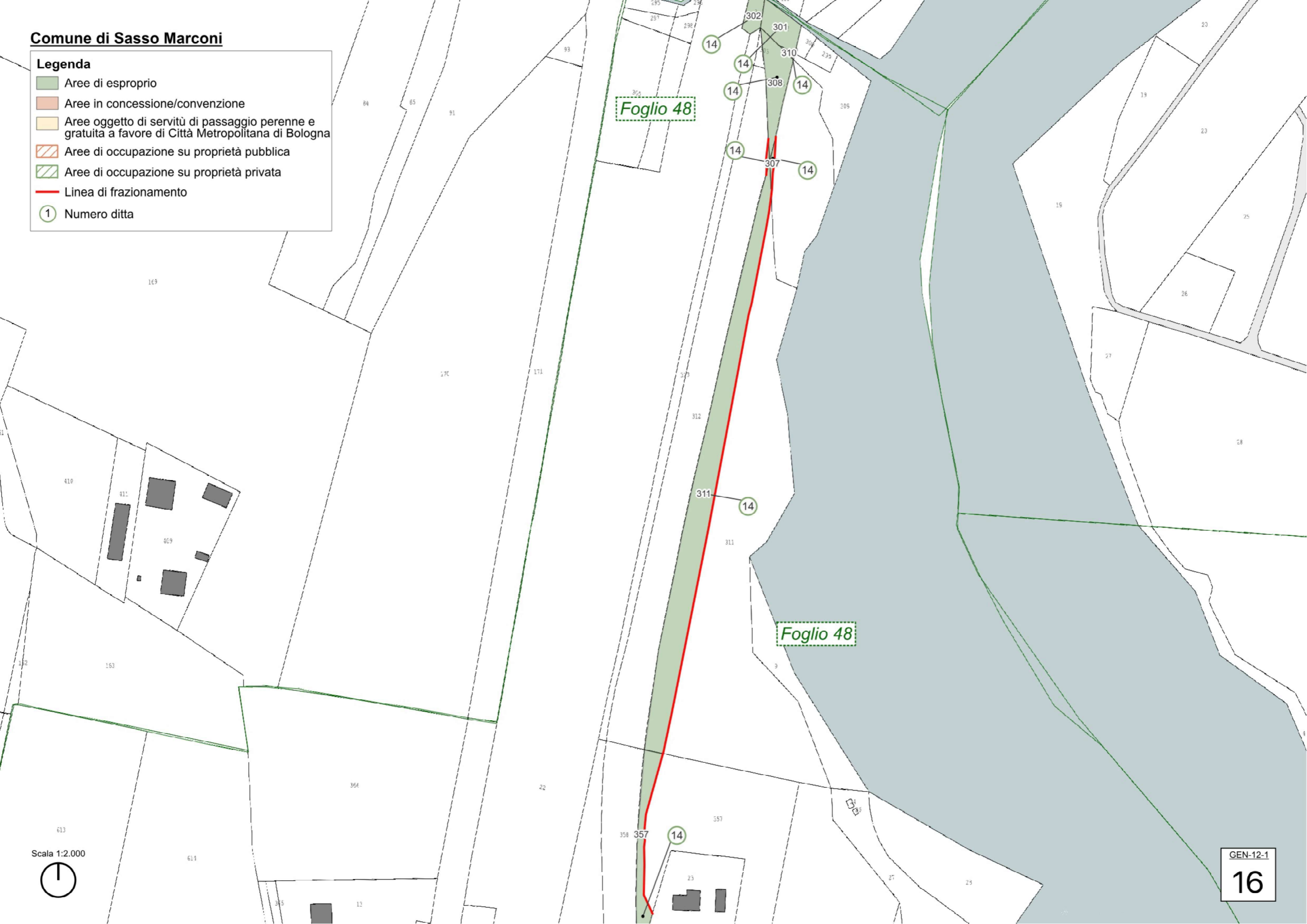
GEN-12-1

15

# Comune di Sasso Marconi

## Legenda

-  Aree di esproprio
-  Aree in concessione/convenzione
-  Aree oggetto di servitù di passaggio perenne e gratuita a favore di Città Metropolitana di Bologna
-  Aree di occupazione su proprietà pubblica
-  Aree di occupazione su proprietà privata
-  Linea di frazionamento
-  Numero ditta



**Comune di Sasso Marconi**

**Legenda**

- Aree di esproprio
- Aree in concessione/convenzione
- Aree oggetto di servitù di passaggio perenne e gratuita a favore di Città Metropolitana di Bologna
- Aree di occupazione su proprietà pubblica
- Aree di occupazione su proprietà privata
- Linea di frazionamento
- 1 Numero ditta

