

CITTA' METROPOLITANA DI BOLOGNA  
**COMUNE DI SALA BOLOGNESE**

## MODIFICHE ALL'ACCORDO DI PROGRAMMA 2009

IN VARIANTE ALLA PIANIFICAZIONE URBANISTICA AI SENSI DELL'ARTICOLO 61 DELLA L.R.  
24/2017 RELATIVO ALL'AMBITO PRODUTTIVO "TAVERNELLE"



**Progettazione  
e Direzione Lavori**

Via Piave 178 | 10014  
Caluso TO  
info@progecasrl.it  
www.progecasrl.it



**Urbanistica e progettazione  
opere di urbanizzazione**

The Blossom Avenue  
Partners, Corso Italia,  
13, 20122, Milano,  
tbapartners@pec.it

### Proponente

Kryalos SGR S.p.A., Via Cordusio n. 1, Milano

### Componente ambientale

TEA consulting, Via G. B. Grassi, 15 - 20157 Milano,

### Commessa

620\_2020

### Scala

### Data

19/07/2021

### Tavola

**Allegato a2)**

### Nome file

620\_Allegato a2)\_rev01\_R0X

### Tipo file

DWG

Agg.to N.	Data	Descrizione	Redatto	Verif.	Approv.
0	15/01/2021	Prima emissione	TBA	TBA	MC
1	19/07/2021	Seconda emissione	TBA	TBA	MC
		<i>Polina Bunc</i>			
		<i>Ed G.V</i>			
		<i>Ed CA All</i>			

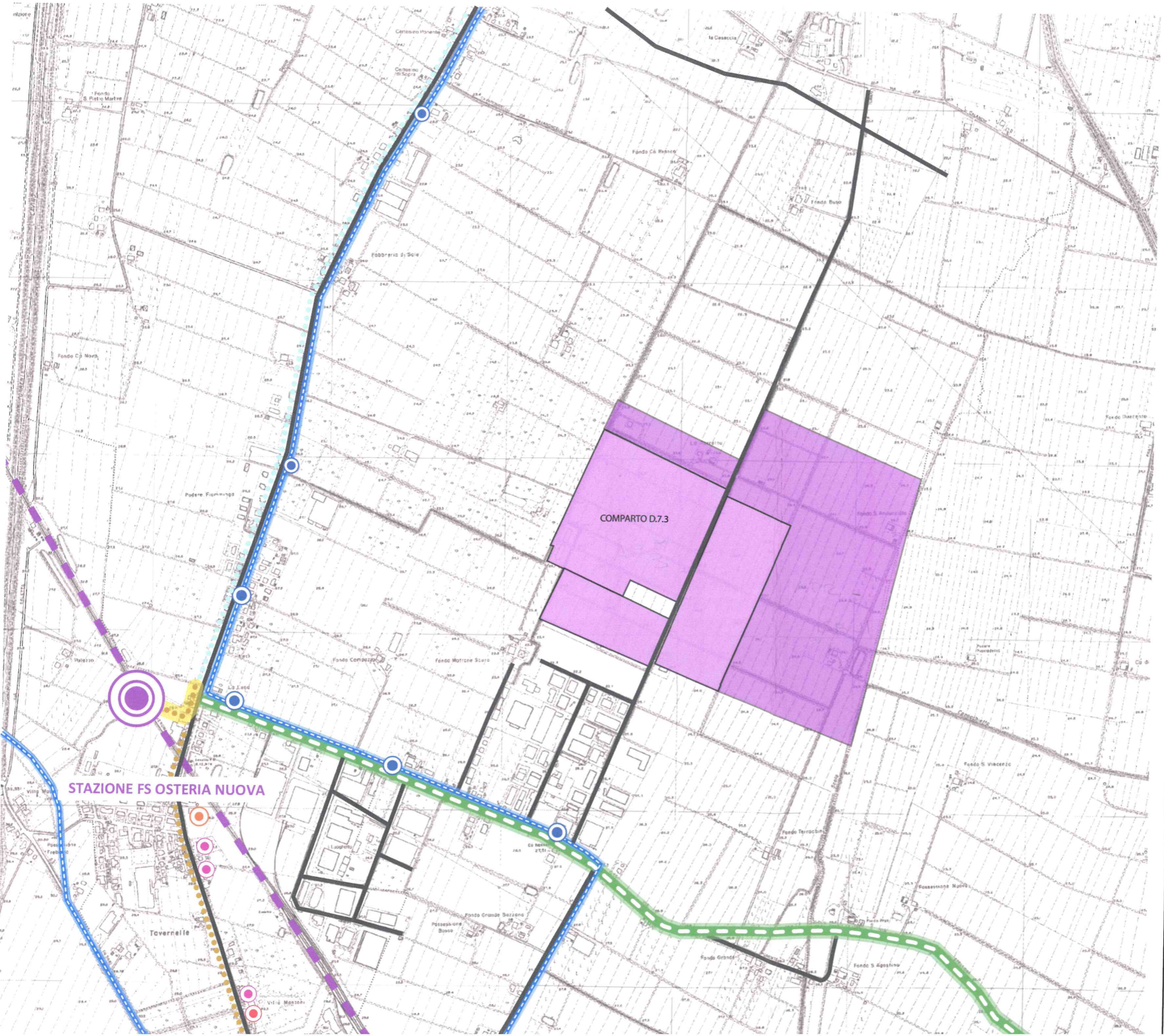
## Progetto urbano

(ai sensi dell'art. 38, co. 3, lett. a) LR 24/2017)

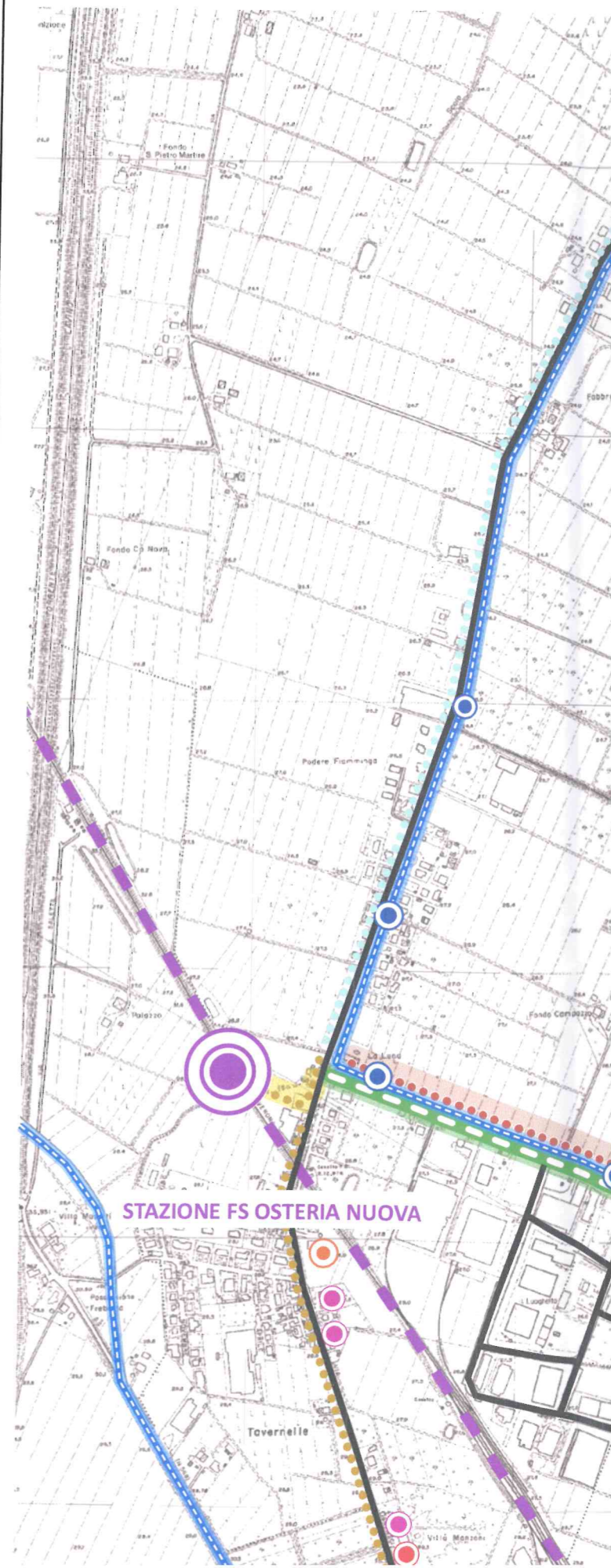
**Art. 38, co. 3, lett. a) LR 24/2017**

*a) il progetto urbano, con il quale viene puntualmente rappresentato l'assetto urbanistico ed edilizio dell'ambito territoriale interessato, comprensivo, assieme agli interventi di interesse privato, sia delle dotazioni territoriali, infrastrutture e servizi pubblici correlati all'intervento che il privato si impegna a realizzare, in conformità alle previsioni della strategia per la qualità urbana ed ecologico-ambientale, sia delle eventuali misure di compensazione e di riequilibrio ambientale e territoriale e dotazioni ecologiche e ambientali stabilite ai sensi degli articoli 20 e 21;*

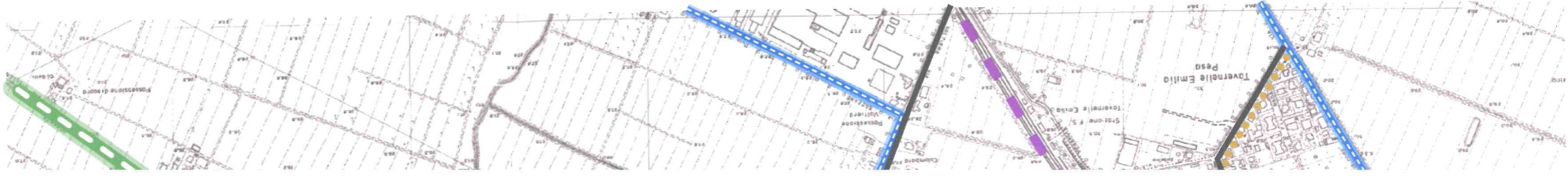
Inquadramento territoriale APEA Tavernelle



Inquadramento territoriale Masterplan APEA Ta







APR\_SB\_2  
**Classificazione nel Modello Dati PSC - descrizione**  
 ASP\_S\_SN - Ambito produttivo sovacomunale di sviluppo di nuovo insediamento

Comparti Fase 1  
**Classificazione nel Modello Dati PSC - descrizione**  
 ASP\_S\_SN - Ambito produttivo sovacomunale di sviluppo in corso di attuazione

**Pums - Tav 1A**  
 Viabilità locale  
 Pums - Tav 1A - 1A1 - Rete ciclabile integrativa  
 Da finanziare

**Pums - Tav 2A - 2A1 - 2B - 2B1 - SFM**  
 Linee SFM  
 Stazioni e fermate esistenti

**Pums - Tav 2A - TPM**  
 Rete TPM a regime II Livello (60')  
 Fermate rete TPM

**PSC dotazioni territoriali**  
 Luoghi di culto  
 Istruzione

**PSC dotazioni territoriali**  
 Pubblica amministrazione e protezione civile  
 Pista ciclopeditone esistente  
 Rete Bicipolitana (progetto finanziato da Città Metropolitana di Bologna)

**Dotazioni territoriali del progetto**

APR\_SB\_2  
**Classificazione nel Modello Dati PSC - descrizione**  
 ASP\_S\_SN - Ambito produttivo sovacomunale  
 Ipotesi di collegamento ciclabile lungo  
 Ipotesi viabilità interna all'ambito

Comparti Fase 1  
**Classificazione nel Modello Dati PSC - descrizione**  
 ASP\_S\_SN - Ambito produttivo sovacomunale

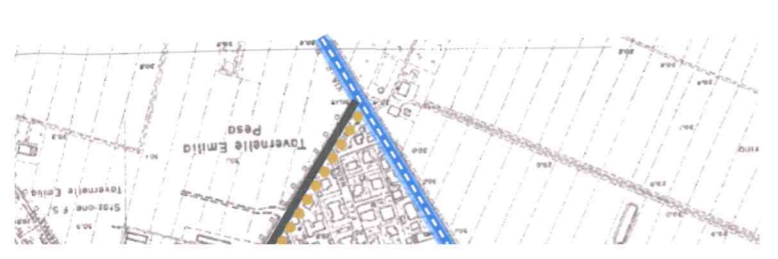
**Pums - Tav 1A**  
 Viabilità locale  
 Pums - Tav 1A - 1A1 - Rete ciclabile integrativa  
 Da finanziare

**Pums - Tav 2A - 2A1 - 2B - 2B1 - SFM**  
 Linee SFM  
 Stazioni e fermate esistenti

**Pums - Tav 2A - TPM**  
 Rete TPM a regime II Livello (60')  
 Fermate rete TPM

**PSC dotazioni territoriali**  
 Luoghi di culto  
 Istruzione

**PSC dotazioni territoriali**  
 Pubblica amministrazione e protezione civile  
 Pista ciclopeditone esistente  
 Rete Bicipolitana (progetto finanziato da Città Metropolitana di Bologna)





**Dotazioni territoriali del progetto**

- Pista ciclabile di progetto Via Stelloni opera extracomparto da A.d.P.
- Rete Bicipolitana (progetto finanziato da Città Metropolitana di Bologna)
- Ipotesi di collegamento ciclabile lungo via Turati
- Ipotesi viabilità interna all'ambito

**APR\_SB\_2**

- ASP\_S\_SN - Ambito produttivo sovracomunale di sviluppo di nuovo insediamento

**Classificazione nel Modello Dati PSC - descrizione**

- ASP\_S\_SN - Ambito produttivo sovracomunale di sviluppo in corso di attuazione

**Pums - Tav 1A**

- Viabilità locale

**Pums - Tav 1A - 1A1 - Rete ciclabile integrativa**

- Da finanziare

**Pums - Tav 2A - 2A1 - 2B - 2B1 - SFM**

- Linee SFM

- Stazioni e fermate esistenti

**Pums - Tav 2A - TPM**

- Rete TPM a regime II Livello (60')

- Fermate rete TPM

**PSC dotazioni territoriali**

- Luoghi di culto
- Istruzione
- Pubblica amministrazione e protezione civile