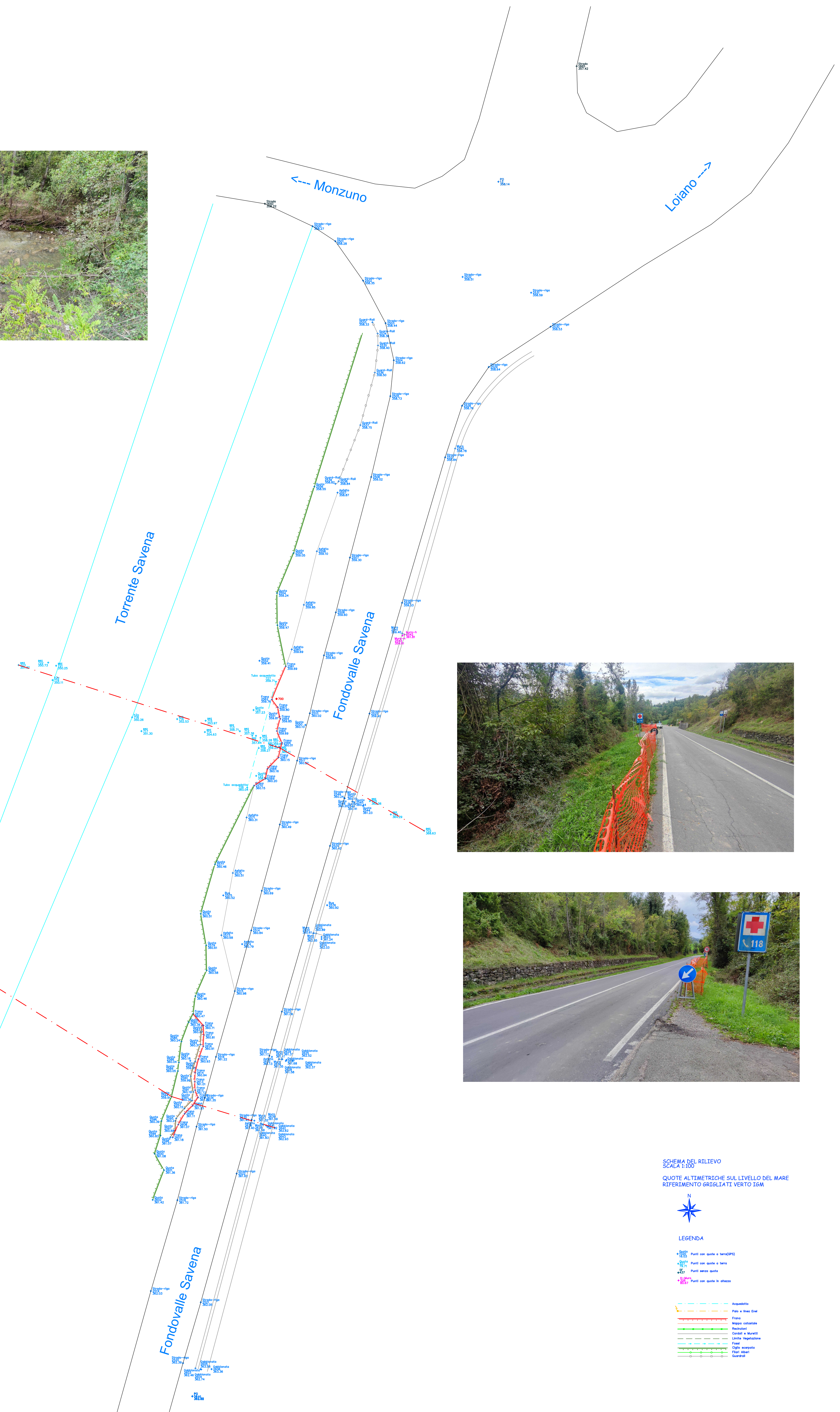
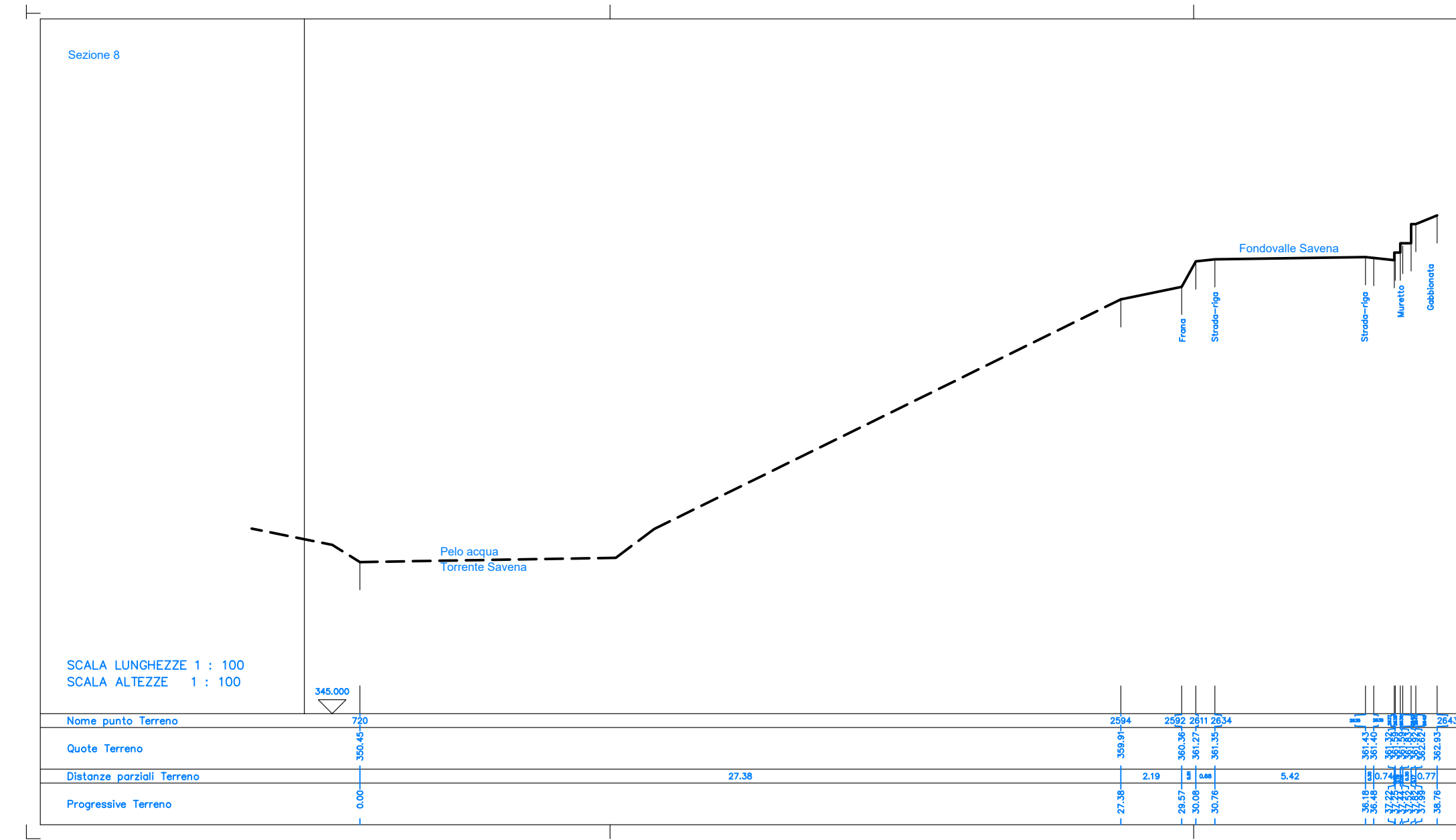
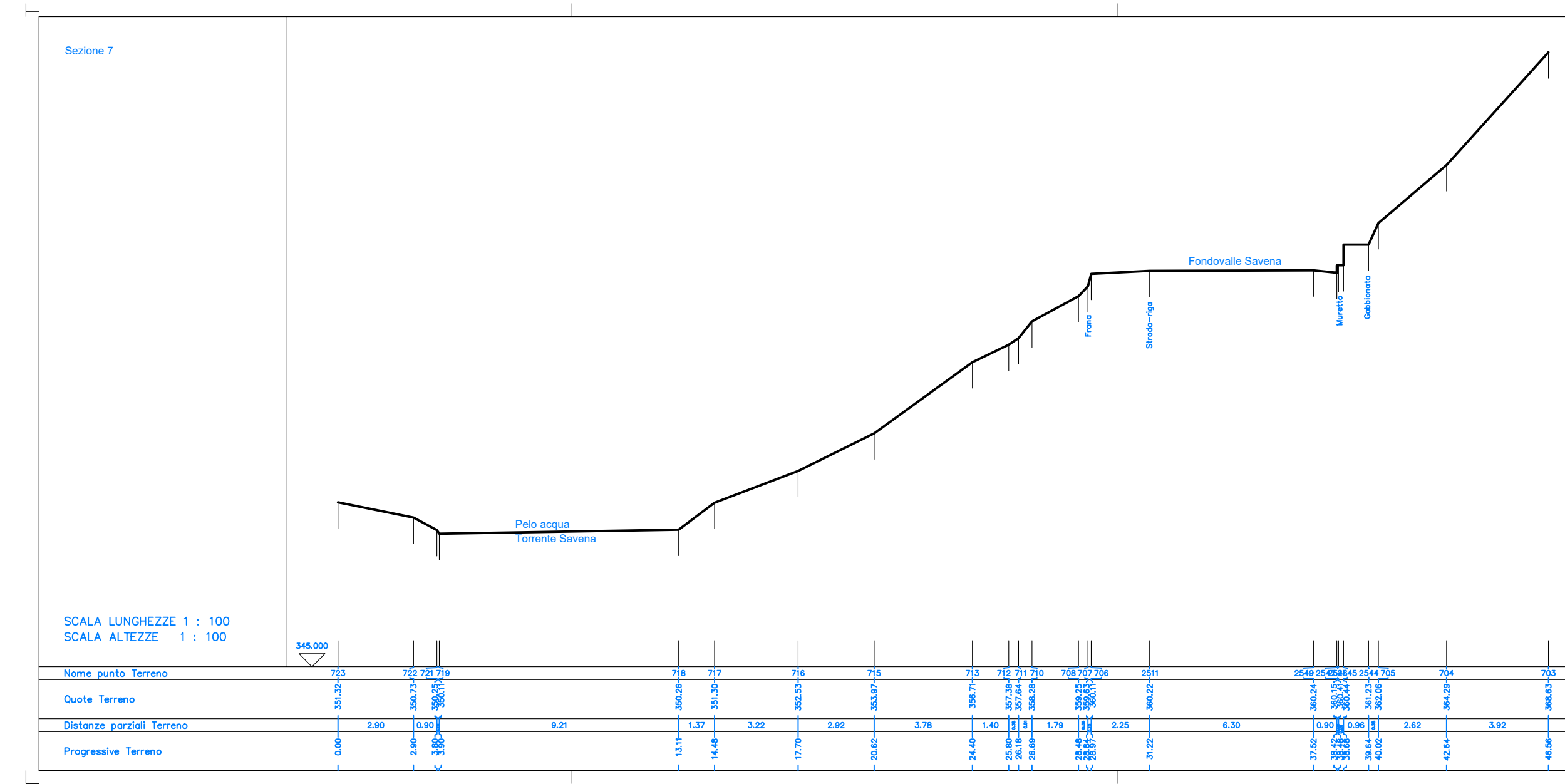




AREA SERVIZI TERRITORIALI METROPOLITANI

STRADA FVS Fondo Valle Savena		Settore Strade e Sicurezza	
LAVORO LAVORI DI SOMMA URGENZA PER IL RIPRISTINO DELLA SEDE STRADALE E DELLE SCARPATE LUNGO LA STRADA PROVINCIALE FONDO VALLE SAVENA, COLPITA DAGLI EVENTI METEOROLOGICI DI SETTEMBRE 2024 COMUNI DI PIANORO E LOIANO		PROGETTO DI SOMMA URGENZA	
ELABORATO SAVENA 7 E 7 bis PLANIMETRIA E SEZIONI STATO DI FATTO			
PROGETTAZIONE GENERALE E SPECIALISTICA ING. GIANLUCA CALZINI Via Carlo Jovis 28 40098 San Lazzaro di Savena			
RESPONSABILE UNICO DEL PROCEDIMENTO ING. LUCIA MOLICA FRANCO			
B		SCALA	TAV/ELAB/Nr.
A	OTTOBRE 2024	EMMISSIONE	E7.1
REV.	DATA	MODIFICA	
QUESTO DISEGNO E LA RELATIVA INVENZIONE SONO DI PROPRIETA' DELL'AMMINISTRAZIONE NON NE E' CONSENTITO L'UTILIZZO SE NON SU ESPLICITA' AUTORIZZAZIONE OGNI DIRITTO A TALE RIGUARDO E' ESPRESSAMENTE RISERVATO ED ESCLUSIVO			



SCHEMA DEL RILIEVO
SCALA 1:100
QUOTE ALTIMETRICHE SUL LIVELLO DEL MARE
REFERIMENTO GREGIATI VERTO 16M

LEGENDA

- ▬ Punt. con quota a vertice
- ▬ Punt. con quota a terra
- ▬ Punt. senza quota
- ▬ Punt. con quota in altimetria

Anidamento
 PAV. a 10m Elev.
 Fossa
 Muro a gravità
 Panchina
 Cortina a gravità
 Linea vegetazione
 Fiume
 Punt. altim.
 Vertice